



ЛЕШОК, МЕСТОПОЛОЖБА

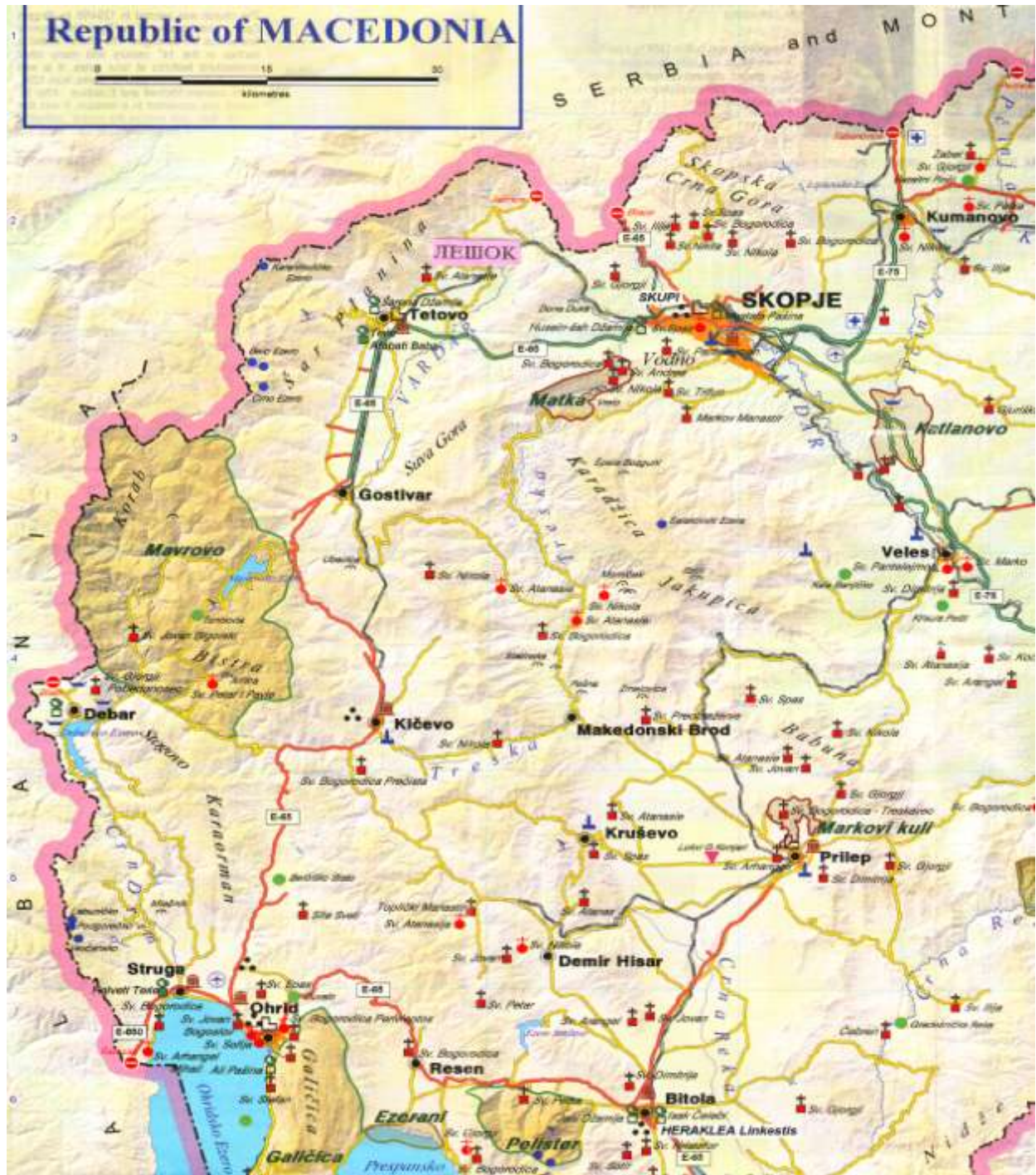
Селото Лешок се наоѓа во Долни Полог, во југоисточното подножје на Шар Планина, 7 километри североисточно од градот Тетово и на 45 километри западно од Скопје во Република Македонија. Македонија географски е сместена на Балканскиот полуостров и на Европскиот континент. Република Македонија до 1990 година беше федерална единица во состав на Југословенската федерација, а денес е самостојна и независна држава, со можност набрзо да биде примена и во Европската унија.

Лешок се наоѓа во северозападна Македонија и селото е лоцирано на падините на Шар Планина.

Лешок има добра сообраќајна поврзаност. Населбата е поврзана со магистралниот пат Тетово-Јажинце, граничен премин на околу 17 километри, а Лешок е поврзан и со локалниот пат Лешок-Желино, од околу 6 километри и поврзан е со локален пат и со Јегуновце, преку Жилче и Шемпово околу 7 километри, а низ Лешок поминуваат планинските локални асвалтни патишта за Варвара и за Брезно и Јелошник.



(Карта на Македонија, 1913, направил Димитрие Чупоски, Папрадиште, во Санк Петерсбург, Русија)
(Lesok and Map of Macedonia, which is made in 1913, by Dimitrie Cuposki, in Saint Petersburg, Russia)



(Туристичка мапа на Македонија и црквите Св. Богородица и Св. Атанасие од Лешок)
(Tourist map of Macedonia and churches the Virgin Mary and St. Atanasie - Lesok)

Во завршна фаза е изградбата на патот Скопје-Радуша-Јегуновце по течението на реката Вардар преку Дервенската клисура, при што, патот ќе се скрати за преку 10-



на километри и многу побрзо луѓето од Лешок и Долни Полог ќе комуницираат со главниот град Скопје.

Јужно од Лешок во положката низина кај Ратае поминува Железничката линија Скопје-Кичево и многу години назад имаше железничка станица Ратае, која е укината, но, верувам дека со приватизацијата на Македонските железници, повторно ќе се отвори железничката станица Ратае.

Шар Планина—национален парк

● (ПОВОД: ДЕЛУМНОТО ВКЛУЧУВАЊЕ, САМО НА ЈУЖНИОТ ДЕЛ, НА ШАР ПЛАНИНА ВО НАЦИОНАЛНИОТ ПАРК МАВРОВО)

Позната веќе еден месец од 5 јуни Светскиот ден за заштитата и воспитувањето на човековата средина. Се укажува убаво можноста да сумираме што се извршило во нашата Република за да ја зачуваме и да ја воспитуваме природата што не опкружува.

Познато е дека по целот свет расте свеста за важноста на човековата средина, или што се склучени разни меѓународни конвенции и договори, формирани се разни здруженија на луѓето на природата, а во одредени број земји се организирани и еколошки движења, кои прераснаа дури и во политички партии со силно влијание. Во последно време нарасна свеста за решавање на еколошките проблеми и мету балансирање земји, што е секое за поддржување, а може да се забележи дека збијна свеста и во нашата земја, односно во нашата Република.

Сведоци сме за реализацијата на нашата јавност за прашањата што се случува со Државското Езеро, нештата во отворниот материјал во Вардар, Тичина и други природни загадувања и уништувања на природата, кои се случуваа последниве години. Свесно е донесување то на Законот за заштита на водата и на изградбата на водната земја, покрај многу други мерки кои се преземени во таа област. Имено, мерки се преземени на водни ти текнови и во разни средини за да се заштити водозагот, почвата и водата, поради заштитата од неравномерно користење и уништување на растителниот и животинскиот свет, за заштитата на бучавата, за спречување искрада на објекти кои не се вклопуваат во просторите и животинските услови итн.

Во СР Македонија, додека што ми е познато, донесени се и два закона за заштитата на природата:

Законот за заштитата на природните реткости („Слободен весник на СРМ“ бр. 41/73, 42/76, 25/77 и 33/80), и Законот за заштитата на националните паркови („Слободен весник на СРМ“ бр. 33/80). Покрај основните законски регулерирања по оваа област, во нашата Република постојат и одредени здруженија, институции и поединци кои се за должени за заштитата на човековата средина, но дали сите тие, во рамките на своето надлежноста и ангажирањето, ги преземат сите мерки за заштитата на „божестваната убавина“. Познато е дека со споменатите закони се ставени под заштита повеќе природни реткости во СР Македонија. Во таа смисла направени се убави потези што

за национални паркови веднаш по ослободувањето се прогласени: Неплистер — 1948, Маврово — 1949 и Галичица — 1958 година и се ставени под посебна заштита. Колку што ми е познато, во рамките на националниот парк — Маврово влезен е само мал дел од јужна Шар Планина.


Мену лично на ми се познати мотивите и критериумите со кои во рамките на Националниот парк Маврово тогаш е вклучен само јужниот дел на Шар Планина. На мислење сум дека не смеело ни тогаш, а ни сега не смеа да се дели Шар Планина. Зашто може да го заштитиме само еден мал дел од Шар Планина, а да ги забораваме и да не ги земеме во заштита

та прекограничните места и провали кај кои што се Попова Шапка, Језик, Љубомир, Плоча, Ток Воли, Шипковина и многу други извонредни предели на Шар, кои обичајно се однесуваат на природата, со редок растителен и животински свет, потоа со извонредни геолошки, тесно морфолошки, климатски и други карактеристики, како и историјата, културното наследство, а пред се, националната заштитена која не дава за македонската нација. Зашто има потреба да се потсетуваме дека во минатото како најопасна во својата и како национална голгота и неспорно е токму Шар Планина, а автохтоната и ретка раса на северска кучиња — шарпланински е позната во целиот свет. Ке дозволиме ли Шар Планина и познатиот да биде „расчистената“ и ќе бидеме ли рамнодушни ако се претвори во широкото стопанство за експлоатација на дрва и чакал и ако грубо се нарушува природата создавана со мислењето?

Верувам дека ова мое изјавување ќе ја разбудува свеста како кај граѓаните, така и кај надлежните фактори и институции, а посебно во Собранијата на општините Гостивар и Тетово, кои согласно чл. 7 од Законот за националните паркови се обврзани да покрпат и заштитат, имено Шар Планина да се прогласи за национален парк во целата должина, бидејќи тоа е од општо интерес за општествената заштита.

Се надевам дека ќе биде направена границата која се направи во 1949 година и дека Шар Планина, повеќе нема да биде „расчистена“, оставена на неразумни употребувања, само поради нашата неодговорност несвесност и недоброност.

Митко Спироски — Лешочка Скопје



(Напис на Митко Спироски за Шар Планина, Нова Македонија од 12.07.1989 г.-Извор: ред. бр. 70)
(Article by Mitko Spiroski of Dappled Mountain- Shar Planina, journal New Macedonia , 12.07.1989-Source: No.70)

Инаку, во изминатите векови низ Лешок и покрај Лешочката река поминувал стариот коњски пат од Скопје, Радушa, Лешок преку Плоча и местата Преслап, Појатишта и Аништа за Призрен. Јас, верувам и очекувам дека во блиска иднина низ Лешок ќе поминува нов асвалтен пат за Призрен и дека кај местото Појатишта и Аништа на врвот Плоча на Шар Планина, ќе се отвори и граничен премин кон Косово, а, посебно со пуштањето на новиот асвалтен пат Скопје-Радушa-Јегуновце. Дај боже да го доживеам пуштањето на патот и граничниот премин од Лешок-Појатишта или Аништа преку Шара до Призрен во Косово.

Лешок е лоциран северно од Екваторот, на 42° 04' 00", и источно од Гринич, на 18° 41' 65".



Лешок на север се наоѓа на подножјето на Шар Планина, кон југоисток и југ кон Полог. Во Лешок куќите се лоцирани од најниското до највисокото место, некаде помеѓу 450 м.н.в., до 700 м.н.в.

Највисоките делови од Шар Планина во пролет, а дури и во лето се под бела снежна покривка, а со поглед од Полог може да се види шаренило од бел снег и зелени и разни бои на површини, за што и народот ја нарекол Шар Планина. Во античко време на Филип II Македонецот и Александар Македонски, македонската држава на север се протегала до и околу Шар Планина, која била наречена Скард-Skardus.



(Фото:Митко Спирски,Април 2006, Поглед на Лешок и врвот Плоча на Шар Планина-Скардус од Полог во Жилче)

(Photo: Mitko Spiroski, April, 2006, View to Lesok and hill Ploca, Shar Planina-Skardus of Polog from Zilce)

Од месноста Плоча на Шар Планина извира Лешочката Река, поминува покрај Лешечкото кале, дел од реката тече низ Лешок и дел се спушта од исток кон соседното село Слатина. Во пролетниот период кога водотекот е поголем Лешочката Река се влева во Вардар, кај Копанце.

Лешок, просто лежи на вода и во утробата на земјата под селото има неколку жици на вода кои се влеваат од врвовите на Шар Планина и кај да се копне неколку метри се појавува вода. Денес има четири извори на кисела вода во Бања и Млака.



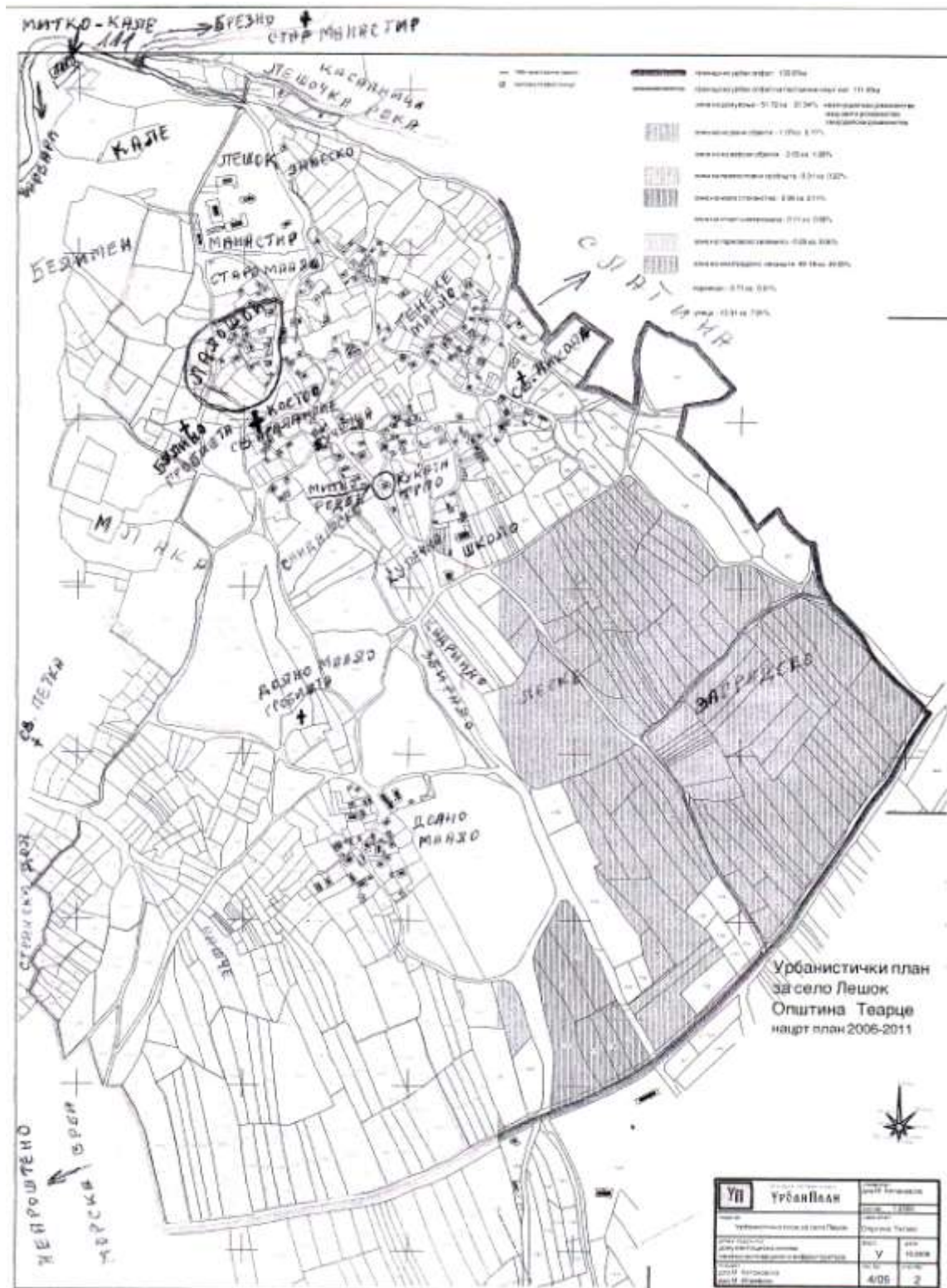
Лешок со местоположбата, надморска висина, бујната вегетација со зелени ливади, и високи дрва, реката, изворите, благиот, свеж и преполн со кислород ветер кој доаѓа од Шара и многу други поволности на локацијата на Лешок, е права воздушна бања за уживање на здравите, но, и одлично место за рехабилитација на болни од разни зболувања, а посебно на белодробните и дишни заболувања. Не, случајно во Лешок е изградена Болница за ТБЦ уште во 1946 година и истата успешно работи повеќе од 60 Години и преку неа се излечени и рехабилитирани повеќе илјади лица. Лешок се граничи со селото Слатина, од источната страна, а на запад се граничи со селото Непроштено.



(Лешникот, извор-симбол на името Лешок, календарче за 2002, Здружение ЛЕШОК, Извор: ред. бр.140)
(The hazel-nut, source-symbol of the name Lesok, calendar for 2002, Association LESOK, source: No.140)

Лешок на југ се граничи со селото Жилче и Ратае, а на север се граничи со планинските села Варвара и Брезно.

Селото Лешок и неговиот селски атар се простира еден дел од шарпланинската падина и еден дел од Полошката Рамнина, при што атарот на Лешок се граничи со атарите на околните села Слатина, Брезно, Варвара, Непроштено, Ратае и Жилче.



(Скица, 2008, Лешок, Локацијата на родот Онуфриевски-Лалошои-Главинои, во Старо маало-Бакар маало)
 (Map, 2008, Lesok, Location of the kin Onufrievski-Lalosoi-Glavinoi in Old quarter(maalo)-Copper quarter-maalo)



(Лешок, 21.10.2007,Кале)
(Lesok, 21.10.2007,Kale)



(Лешок,Октомври .2007,Кале, Среќко Божиновски-Кеко-Јуре и Крсто Петковски-Станче)
(Lesok,Oktober .2007,Kale, Sre}ko Vozinovski-Keko-Jure i Krsto Petkovski-Stance)